
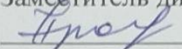


Муниципальное казённое общеобразовательное учреждение Чамзинская средняя школа имени Героя Советского Союза И.А.Хуртина

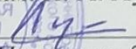
РАССМОТРЕНО


Руководитель ШМО  /Л.Н. Аралина /
Протокол № 1
от «21» августа 2023г.

СОГЛАСОВАНО

Заместитель директора по УВР
 /Н.Н. Фросина/
«28» августа 2023 г.

УТВЕРЖДАЮ

Директор МКОУ Чамзинская СШ
им. И. А. Хуртина
 О.Н. Ермохина
Приказ от 29.08.23 № 47



Приложение к основной образовательной программе среднего общего образования
МКОУ Чамзинская СШ им. И. А Хуртина, реализующей ФГОС СОО

Рабочая программа

География

Наименование учебного предмета

Класс

Учитель

Срок реализации программы,
учебный год

Количество часов по учебному
плану

Планирование составлено на основе:

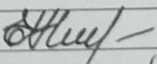
1. Основной образовательной программы основного общего образования МКОУ Чамзинская СШ имени И.А. Хуртина.
2. География: 10-11 классы: рабочая программа базовый и углубленный уровни/ О.А. Бахчиева. 3-е изд., перераб.-М.: Вентана – Граф, 2017
(автор программы, выходные данные)

Учебника

Экономическая и социальная география мира: 10-11 классы: базовый и углубленный уровни: учебник/
О.А. Бахчиева; под ред. В.П. Дронова. - 8-е изд., стереотип.- М.: Вентана- Граф, 2018 -400с.: -
(Российский учебник).

Рабочую программу составил (а)

(Подпись)

 / Шугаева Е.Н. /
(ФИО учителя)

Муниципальное казённое общеобразовательное учреждение Чамзинская средняя школа имени Героя Советского Союза И.А.Хуртина

Результаты освоения учебного предмета «География» 11 класс

Личностные результаты освоения географии должны отражать готовность и способность обучающихся руководствоваться сформированной внутренней позицией личности, системой ценностных ориентаций, позитивных внутренних убеждений, соответствующих традиционным ценностям российского общества, расширение жизненного опыта и опыта деятельности в процессе реализации основных направлений воспитательной деятельности, в том числе в части:

1) гражданского воспитания:

сформированность гражданской позиции обучающегося как активного и ответственного члена российского общества;

осознание своих конституционных прав и обязанностей, уважение закона и правопорядка;

принятие традиционных национальных, общечеловеческих гуманистических и демократических ценностей;

готовность противостоять идеологии экстремизма, национализма, ксенофобии, дискриминации по социальным, религиозным, расовым, национальным признакам;

готовность вести совместную деятельность в интересах гражданского общества, участвовать в самоуправлении в образовательной организации;

умение взаимодействовать с социальными институтами в соответствии с их функциями и назначением;

готовность к гуманитарной и волонтерской деятельности;

2) патриотического воспитания:

сформированность российской гражданской идентичности, патриотизма, уважения к своему народу, чувства ответственности перед Родиной, гордости за свой край, свою Родину, свой язык и культуру, прошлое и настоящее многонационального народа России;

ценностное отношение к государственным символам, историческому и природному наследию, памятникам, традициям народов России, достижениям России в науке, искусстве, спорте, технологиях, труде;

идейная убеждённость, готовность к служению и защите Отечества, ответственность за его судьбу;

3) духовно-нравственного воспитания:

осознание духовных ценностей российского народа;

сформированность нравственного сознания, этического поведения;

способность оценивать ситуацию и принимать осознанные решения, ориентируясь на морально-нравственные нормы и ценности;

осознание личного вклада в построение устойчивого будущего на основе формирования элементов географической и экологической культуры;

ответственное отношение к своим родителям, созданию семьи на основе осознанного принятия ценностей семейной жизни в соответствии с традициями народов России;

4) эстетического воспитания:

эстетическое отношение к миру, включая эстетику природных и историко-культурных объектов родного края, своей страны, быта, научного и технического творчества, спорта, труда, общественных отношений;

способность воспринимать различные виды искусства, традиции и творчество своего и других народов, ощущать эмоциональное воздействие искусства;

убеждённость в значимости для личности и общества отечественного и мирового искусства, этнических культурных традиций и народного творчества;

готовность к самовыражению в разных видах искусства, стремление проявлять качества творческой личности;

5) ценности научного познания:

сформированность мировоззрения, соответствующего современному уровню развития географических наук и общественной практики, основанного на диалоге культур, способствующего осознанию своего места в поликультурном мире;

совершенствование языковой и читательской культуры как средства взаимодействия между людьми и познания мира для применения различных источников географической информации в решении учебных и (или) практико-ориентированных задач;

осознание ценности научной деятельности, готовность осуществлять проектную и исследовательскую деятельность в географических науках индивидуально и в группе.

б) физического воспитания, формирования культуры здоровья и эмоционального благополучия:

сформированность здорового и безопасного образа жизни, в том числе безопасного поведения в природной среде, ответственного отношения к своему здоровью;

потребность в физическом совершенствовании, занятиях спортивно-оздоровительной деятельностью;

активное неприятие вредных привычек и иных форм причинения вреда физическому и психическому здоровью;

7) трудового воспитания:

готовность к труду, осознание ценности мастерства, трудолюбие;

готовность к активной деятельности технологической и социальной направленности, способность инициировать, планировать и самостоятельно выполнять такую деятельность;

интерес к различным сферам профессиональной деятельности в области географических наук, умение совершать осознанный выбор будущей профессии и реализовывать собственные жизненные планы;

готовность и способность к образованию и самообразованию на протяжении всей жизни;

8) экологического воспитания:

сформированность экологической культуры, понимание влияния социально-экономических процессов на состояние природной и социальной среды, осознание глобального характера экологических проблем и географических особенностей их проявления;

планирование и осуществление действий в окружающей среде на основе знания целей устойчивого развития человечества;

активное неприятие действий, приносящих вред окружающей среде;

умение прогнозировать, в том числе на основе применения географических знаний, неблагоприятные экологические последствия предпринимаемых действий, предотвращать их;

расширение опыта деятельности экологической направленности.

Метапредметные результаты освоения выпускниками средней школы программы по географии заключаются в формировании и развитии посредством географического знания:

— познавательных интересов, интеллектуальных и творческих способностей учащихся;

— гуманистических и демократических ценностных ориентаций, готовности следовать этическим нормам поведения в повседневной жизни и производственной деятельности;

— способности к самостоятельному приобретению новых знаний и практических умений, умения управлять своей познавательной деятельностью;

— готовности к осознанному выбору дальнейшей профессиональной траектории в соответствии с собственными интересами и возможностями.

Кроме того, к метапредметным результатам относятся универсальные способы деятельности, формируемые в том числе и в школьном курсе географии и применяемые как в рамках образовательного процесса, так и в реальных жизненных ситуациях:

- умения организовывать свою деятельность, определять ее цели и задачи, выбирать средства реализации цели и применять их на практике, оценивать достигнутые результаты;
- умения вести самостоятельный поиск, анализ, отбор информации, ее преобразование, сохранение, передачу и презентацию с помощью технических средств и информационных технологий;

- организация своей жизни в соответствии с общественно значимыми представлениями о здоровом образе жизни, правах и обязанностях гражданина, ценностях бытия и культуры, социального взаимодействия;
- умение оценивать с позиций социальных норм собственные поступки и поступки других людей;
- умения взаимодействовать с людьми, работать в коллективах с выполнением различных социальных ролей, представлять себя, вести дискуссию, написать письмо, заявление и т. п.;
- умения ориентироваться в окружающем мире, выбирать целевые и смысловые установки в своих действиях и поступках, принимать решения.

Предметные результаты освоения программы по географии на базовом уровне к концу 10 класса должны отражать:

1) понимание роли и места современной географической науки в системе научных дисциплин, её участия в решении важнейших проблем человечества: приводить примеры проявления глобальных проблем, в решении которых принимает участие современная географическая наука, на региональном уровне, в разных странах, в том числе в России;

2) освоение и применение знаний о размещении основных географических объектов и территориальной организации природы и общества: выбирать и использовать источники географической информации для определения положения и взаиморасположения объектов в пространстве;

описывать положение и взаиморасположение изученных географических объектов в пространстве, новую многополярную модель политического мироустройства, ареалы распространения основных религий;

приводить примеры наиболее крупных стран по численности населения и площади территории, стран, имеющих различное географическое положение, стран с различными формами правления и государственного устройства, стран-лидеров по производству основных видов промышленной и сельскохозяйственной продукции, основных международных магистралей и транспортных узлов, стран-лидеров по запасам минеральных, лесных, земельных, водных ресурсов;

3) сформированность системы комплексных социально ориентированных географических знаний о закономерностях развития природы, размещения населения и хозяйства: различать географические процессы и явления: урбанизацию,

субурбанизацию, ложную урбанизацию, эмиграцию, иммиграцию, демографический взрыв и демографический кризис и распознавать их проявления в повседневной жизни;

использовать знания об основных географических закономерностях для определения и сравнения свойств изученных географических объектов, процессов и явлений, в том числе: для определения и сравнения показателей уровня развития мирового хозяйства (объёмы валового внутреннего продукта (ВВП), промышленного, сельскохозяйственного производства и другие) и важнейших отраслей хозяйства в отдельных странах, сравнения показателей, характеризующих демографическую ситуацию, урбанизацию, миграции и качество жизни населения мира и отдельных стран, с использованием источников географической информации, сравнения структуры экономики аграрных, индустриальных и постиндустриальных стран, регионов и стран по обеспеченности минеральными, водными, земельными и лесными ресурсами с использованием источников географической информации, для классификации крупнейших стран, в том числе по особенностям географического положения, форме правления и государственного устройства, уровню социально-экономического развития, типам воспроизводства населения, занимаемым ими позициям относительно России, для классификации ландшафтов с использованием источников географической информации;

устанавливать взаимосвязи между социально-экономическими и геоэкологическими процессами и явлениями; между природными условиями и размещением населения, в том числе между глобальным изменением климата и изменением уровня Мирового океана, хозяйственной деятельностью и возможными изменениями в размещении населения, между развитием науки и технологии и возможностями человека прогнозировать опасные природные явления и противостоять им;

устанавливать взаимосвязи между значениями показателей рождаемости, смертности, средней ожидаемой продолжительности жизни и возрастной структурой населения, развитием отраслей мирового хозяйства и особенностями их влияния на окружающую среду;

формулировать и (или) обосновывать выводы на основе использования географических знаний;

4) владение географической терминологией и системой базовых географических понятий: применять социально-экономические понятия: политическая карта, государство, политико-географическое положение, монархия, республика, унитарное государство, федеративное государство, воспроизводство населения, демографический взрыв, демографический кризис, демографический переход, старение населения, состав населения, структура населения, экономически активное население, индекс человеческого развития (ИЧР), народ, этнос, плотность населения, миграции населения, «климатические беженцы», расселение населения, демографическая политика, субурбанизация, ложная урбанизация, мегалополисы, развитые и развивающиеся, новые индустриальные, нефтедобывающие страны, ресурсообеспеченность, мировое хозяйство, международная экономическая интеграция, международная хозяйственная специализация, международное географическое разделение труда, отраслевая и территориальная структура мирового хозяйства, транснациональные корпорации (ТНК), «сланцевая революция», «водородная энергетика», «зелёная энергетика», органическое сельское хозяйство, глобализация мировой экономики и деглобализация, «энергопереход», международные экономические отношения, устойчивое развитие для решения учебных и (или) практико-ориентированных задач;

5) сформированность умений проводить наблюдения за отдельными географическими объектами, процессами и явлениями, их изменениями в результате воздействия природных и антропогенных факторов: определять цели и задачи проведения наблюдения (исследования); выбирать форму фиксации результатов наблюдения (исследования);

б) сформированность умений находить и использовать различные источники географической информации для получения новых знаний о природных и социально-экономических процессах и явлениях, выявления закономерностей и тенденций их развития, прогнозирования: выбирать и использовать источники географической информации (картографические, статистические, текстовые, видео- и фотоизображения, геоинформационные системы, соответствующие решаемым задачам;

сопоставлять и анализировать географические карты различной тематики и другие источники географической информации для выявления закономерностей социально-экономических, природных и экологических процессов и явлений;

определять и сравнивать по географическим картам различного содержания и другим источникам географической информации качественные и количественные показатели, характеризующие изученные географические объекты, процессы и явления;

прогнозировать изменения состава и структуры населения, в том числе возрастной структуры населения отдельных стран с использованием источников географической информации;

определять и находить в комплексе источников недостоверную и противоречивую географическую информацию для решения учебных и (или) практико-ориентированных задач;

самостоятельно находить, отбирать и применять различные методы познания для решения практико-ориентированных задач;

7) владение умениями географического анализа и интерпретации информации из различных источников: находить, отбирать, систематизировать информацию, необходимую для изучения географических объектов и явлений, отдельных территорий мира и России, их обеспеченности природными и человеческими ресурсами, хозяйственного потенциала, экологических проблем;

представлять в различных формах (графики, таблицы, схемы, диаграммы, карты и другие) географическую информацию о населении мира и России, отраслевой и территориальной структуре мирового хозяйства, географических особенностях развития отдельных отраслей;

формулировать выводы и заключения на основе анализа и интерпретации информации из различных источников;

критически оценивать и интерпретировать информацию, получаемую из различных источников;

использовать различные источники географической информации для решения учебных и (или) практико-ориентированных задач;

8) сформированность умений применять географические знания для объяснения изученных социально-экономических и геоэкологических процессов и явлений, в том числе: объяснять особенности демографической политики в

странах с различным типом воспроизводства населения, направления международных миграций, различия в уровнях урбанизации, в уровне и качестве жизни населения, влияние природно-ресурсного капитала на формирование отраслевой структуры хозяйства отдельных стран;

использовать географические знания о мировом хозяйстве и населении мира, об особенностях взаимодействия природы и общества для решения учебных и (или) практико-ориентированных задач;

9) сформированность умений применять географические знания для оценки разнообразных явлений и процессов:

оценивать географические факторы, определяющие сущность и динамику важнейших социально-экономических и геоэкологических процессов;

оценивать изученные социально-экономические и геоэкологические процессы и явления, в том числе оценивать природно-ресурсный капитал одной из стран с использованием источников географической информации, влияние урбанизации на окружающую среду, тенденции развития основных отраслей мирового хозяйства и изменения его отраслевой и территориальной структуры, изменение климата и уровня Мирового океана для различных территорий, изменение содержания парниковых газов в атмосфере и меры, предпринимаемые для уменьшения их выбросов;

10) сформированность знаний об основных проблемах взаимодействия природы и общества, о природных и социально-экономических аспектах экологических проблем: описывать географические аспекты проблем взаимодействия природы и общества: различия в особенностях проявления глобальных изменений климата, повышения уровня Мирового океана, в объёмах выбросов парниковых газов в разных регионах мира, изменения геосистем в результате природных и антропогенных воздействий на примере регионов и стран мира, на планетарном уровне.

Содержание учебного предмета

Раздел 2

Региональная характеристика мира

Регионы и страны мира (3ч)

Страноведение и регионы мира. Характеристика стран. Региональное деление мира. Международные отношения и геополитика. Геополитика как научная дисциплина. Международные организации. Региональные конфликты. Социально-экономические показатели уровня жизни населения мира.

Зарубежная Европа (4ч)

Особенности территории и населения зарубежной Европы. Общая характеристика региона. Природно – ресурсный потенциал Европы. Население. Географические особенности хозяйства зарубежной Европы. Промышленность. Сельское хозяйство. Транспортная сеть и внешняя торговля. Субрегиональные и районные различия зарубежной Европы. Восточная Европа. Северная Европа. Западная Европа. Южная Европа. Характеристика отдельных стран Европы. Франция. Польша.

Зарубежная Азия (5ч)

Население и природные ресурсы – основа развития зарубежной Азии. История формирования региона. Природные условия и ресурсы. Население. Многоликое экономическое пространство зарубежной Азии. Группы стран зарубежной Азии. Характеристика субрегионов. Япония – один из лидеров азиатской экономики. Общая характеристика Японии. Население Японии. Промышленность и наука. Сельское хозяйство Японии. Транспорт и непроемственная сфера. Территориальная структура хозяйства. Китай – новый лидер зарубежной Азии. Общая характеристика Китая. Природно – ресурсный потенциал Китая. Промышленность в Китае. Сельское хозяйство и транспорт. Региональное деление. Индия – страна традиций и инноваций. Общая характеристика Индии. Природно – ресурсный потенциал Индии. Промышленность в Индии. Сельское хозяйство и транспорт.

Северная Америка (5ч)

Территория и население Северной Америки. Общая характеристика и история освоения территории Северной Америки. Население. Природно – ресурсный потенциал и добывающие отрасли Канады и США. Природные ресурсы и условия. Отрасли первичного сектора экономики. Обрабатывающая промышленность США и Канады. Черная и цветная металлургия. Химическая и нефтехимическая промышленность. Лесная, деревообрабатывающая и целлюлозно-бумажная отрасли промышленности. Легкая промышленность. Машиностроение и металлообработка. Фермерское сельское хозяйство и его специализация. Особенности сельского хозяйства североамериканских стран. Растениеводство. Животноводство. Пищевая промышленность. Транспорт и внешние экономические связи США и Канады. Внешнеэкономические связи.

Латинская Америка (5ч)

Состав региона Латинская Америка. Островная Мезоамерика (Вест-Индия). Общая характеристика региона. Общая характеристика Вест-Индии. Население. Сельское хозяйство. Полезные ископаемые и промышленность. Транспорт. Сфера услуг. Внешнеэкономические связи. Континентальная часть Мезоамерики (Центральная Америка). Мексика. Природно – ресурсный потенциал и население Южной Америки. Экономическое пространство Южной Америки. Отраслевая структура экономики стран Южной Америки. Венесуэла. Аргентина. Бразилия. Экономика.

Австралия и Океания (2ч)

Географические особенности развития Австралии и Океании как единого региона. Общая характеристика региона. Население. Природные предпосылки развития хозяйства региона. Динамика развития хозяйства Австралии и Океании. Промышленность. Сельское хозяйство. Транспорт и внешнеэкономические связи.

Африка (4ч)

Особенности территории и населения Африки. История освоения материка. Динамика роста населения. Урбанизация. Природные предпосылки и развитие первичных отраслей хозяйства Африки. Агроклиматические и водные ресурсы континента. Сельскохозяйственное производство. Полезные ископаемые и горнодобывающая промышленность. Специализация субрегионов Африки. Территориальные особенности региона. Региональные различия. Социально-экономическая отсталость развивающихся стран.

Россия в современном мире (3ч)

Россия в современном мире. Ресурсный потенциал России. Россия в мировой экономике. Особенности геополитического положения России. Современный мир и глобальные проблемы человечества.

Контрольная работа.(1 ч)

Повторение и обобщение пройденного материала (1 ч)

Тематическое планирование по географии 11 класс

№п/п	Раздел. Тема урока	Кол-во часов
	Регионы и страны мира (3 ч.)	
1	Страноведение и регионы мира. Пр.р. №1 «Характеристика экономико-географического положения страны»	1
2	Международные отношения и геополитика.	1
3	Социально-экономические показатели уровня жизни населения мира. Пр.р. №2 «Сравнение показателей ожидаемой продолжительности жизни при рождении в регионах мира и странах».	1
	Зарубежная Европа (4ч)	
4	Особенности территории и населения зарубежной Европы.	1
5	Географические особенности хозяйства зарубежной Европы.	1
6	Субрегиональные и районные различия зарубежной Европы	1
7	Характеристика отдельных стран Европы	1
	Зарубежная Азия (5ч)	
8	Население и природные ресурсы – основа развития зарубежной Азии. Пр.р. №3 «Сравнение средней плотности населения двух стран»	1
9	Многоликое экономическое пространство зарубежной Азии. Пр.р. №4 « Составление сравнительных характеристик двух стран на основе различных источников информации»	1
10	Япония – один из лидеров азиатской экономики.	1
11	Китай – новый лидер зарубежной Азии.	1
12	Индия – страна традиций и инноваций.	1
13	Контрольная работа №1 «Зарубежная Европа. Зарубежная Азия»	1
	Северная Америка (5ч)	

14	Территория и население Северной Америки.	1
15	Природно – ресурсный потенциал и добывающие отрасли Канады и США	1
16	Обрабатывающая промышленность США и Канады.	1
17	Фермерское сельское хозяйство и его специализация.	1
18	Транспорт и внешние экономические связи США и Канады	1
	Латинская Америка (5ч)	
19	Состав региона Латинская Америка. Островная Мезоамерика (Вест-Индия).	1
20	Континентальная часть Мезоамерики (Центральная Америка).	1
21	Природно – ресурсный потенциал и население Южной Америки.	1
22	Экономическое пространство Южной Америки. Пр.р. №5 «Определение по статистическим материалам направления изменений отраслевой структуры хозяйства страны»	1
23	Бразилия.	1
24	Контрольная работа №2 «Северная и Латинская Америка»	1
	Австралия и Океания (2ч)	
25	Географические особенности развития Австралии и Океании как единого региона	1
26	Динамика развития хозяйства Австралии и Океании.	1
	Африка (4ч)	
27	Особенности территории и населения Африки.	1
28	Природные предпосылки и развитие первичных отраслей хозяйства Африки	1

29	Специализация субрегионов Африки. Пр.р. № 6 «Сравнительная характеристика двух стран»	1
	Россия в современном мире (4ч)	
30-31	Россия в современном мире.	2
32	Современный мир и глобальные проблемы человечества.	1
33	Итоговая контрольная работа по курсу «Экономическая и социальная география мира»	1
34	Работа над ошибками. Повторение и обобщение пройденного материала за год	1